

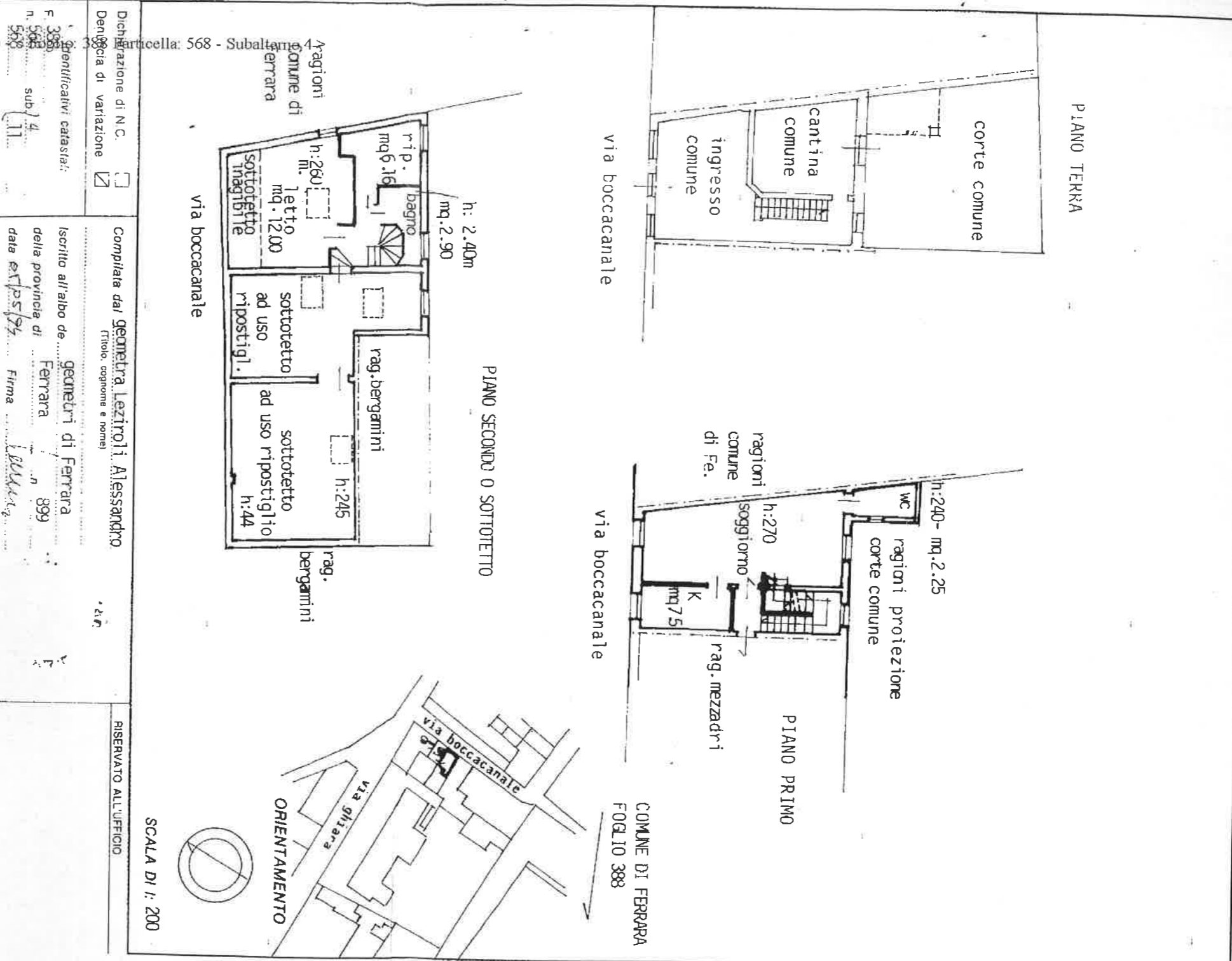


Planimetria di u.i.u. in Comune di **FERRARA**

via **BOCCACANALE**

civ. 5

Roma - Istituto Poligrafico e Zecca dello Stato - PV



Denuncia di variazione   
Dichiarazione di N.C.

Compiata dal geometra **Lezizoli Alessandro**  
(Titolo, cognome e nome)

2.2

RESERVATO ALL'UFFICIO

Identificativi catastali:  
F. 388  
n. 508  
sub. 1/4  
508  
11

Isritto all' albo de geometri di Ferrara  
della provincia di Ferrara n. 899  
data **25/05/94** Firma **[Signature]**

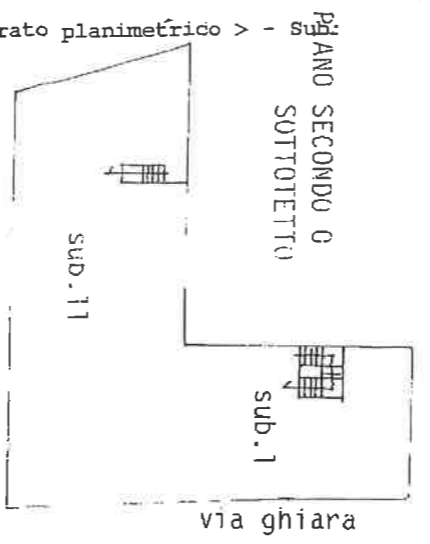
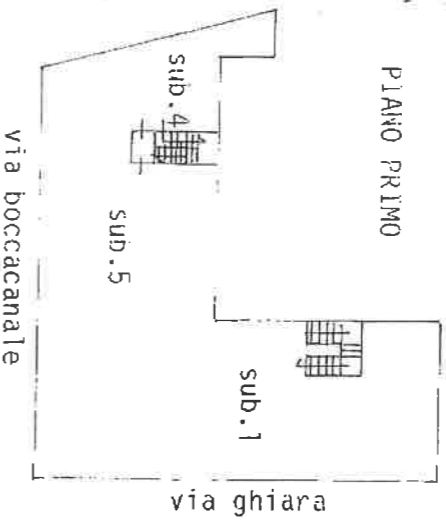
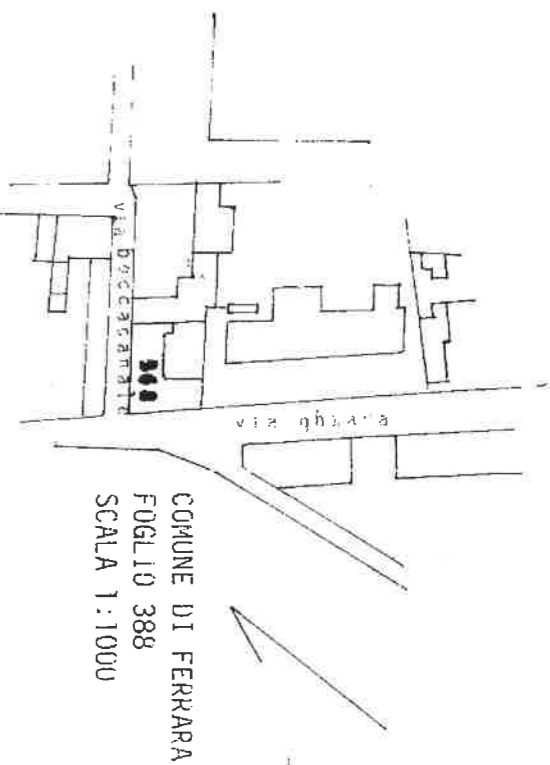
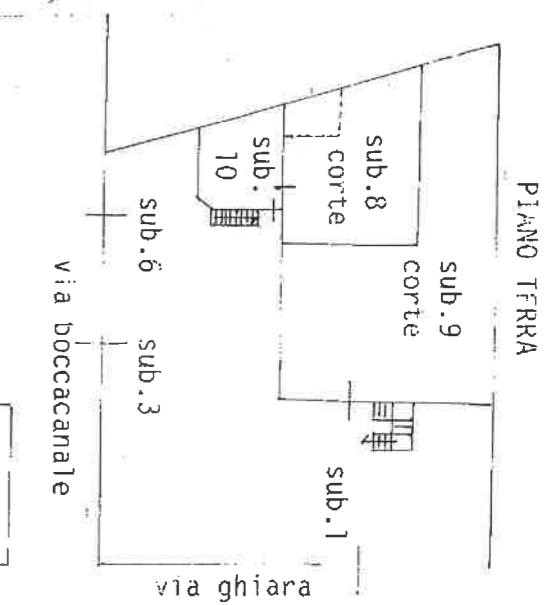
V. F.

RESERVATO ALL'UFFICIO

Data presentazione: 15/06/1994 - Data: 08/06/2010 - n. FE0120258 - Richiedente **RICCIONI ALESSANDRO**  
Tot. schede: 5 - Formato di acq.: A3(297x420) - Fatt. di scala: 1:1  
Ultima Planimetria: 2 in atti

Bozza dei Fabbricati - Situazione al 08/06/2010 - Comune di FERRARA(D548)  
Via BOCCACANALE S. STEFANO n. 5 piano: 1-2;  
Allegato A Racc. A6860





QUADRO DIMOSTRATIVO

Comune di Ferrara : foglio 388

mapale 568 sub.1: appartamento piani terra-1-2.

sub.2: soppresso

sub.3: appartamento piano terra.

sub.4: appartamento piani primo e sottotetto.

sub.5: appartamento piano primo

sub.6: parti comuni ai soli sub.8-10-4-5-11.

sub.7: soppresso.

sub.8: corte comune dei sub. 5 e 4+11

sub.9: corte esclusiva sub.1.

sub.10: vano comune ai sub. 5 e 4+11.



*Classifica*  
*Passivita*