



MINISTERO DELLE FINANZE

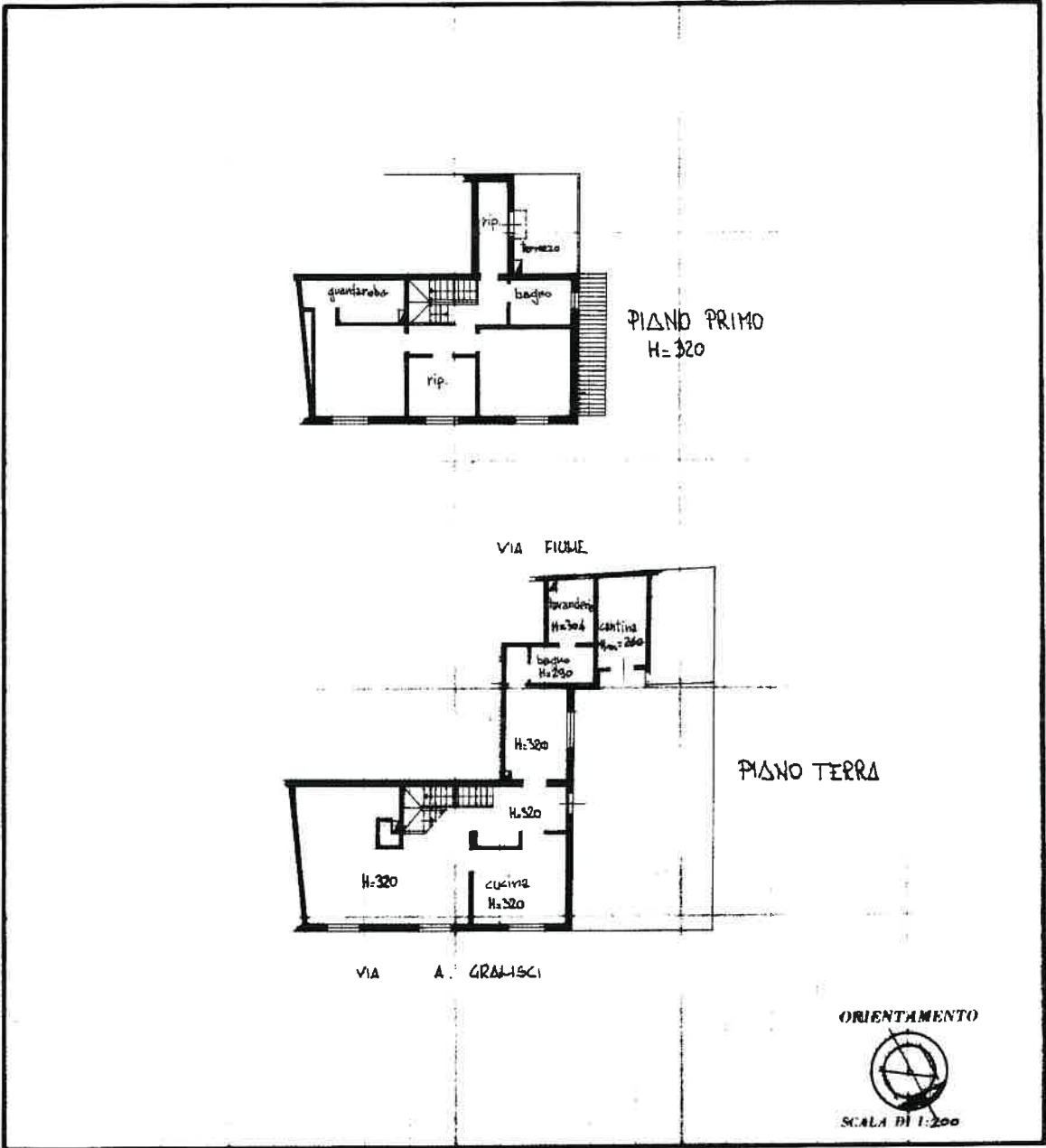
Mod. B (Nuovo Catasto Edilizio Urbano)

DIREZIONE GENERALE DEL CATASTO E DEI SERVIZI TECNICI ERARIALI

NUOVO CATASTO EDILIZIO URBANO

(R. DECRETO-LEGGE 15 APRILE 1959, N. 652)

Planimetria dell'immobile situato nel Comune di ARGENTA Via A. GRAMSCI 17
Ditta CASTELLARI LAURA n. ALFONSINE il 4-7-1933 • CASTELLARI ANGELINO n. ALFONSINE il 8-11-1940
Allegata alla dichiarazione presentata all'Ufficio Tecnico Erariale di FERRARA Scheda N.°



SPAZIO RISERVATO PER LE ANNOTAZIONI D'UFFICIO	
DATA PROT. N.° 39703	Foglio 1/A MAP. 2442 SUB. 1

Compilata dal <u>GEOM.</u> (Titolo, nome e cognome del tecnico) <u>MASSIMO TRAVASONI</u>
Iscritto all'Albo dei <u>GEOMETRI</u> della Provincia di <u>FERRARA</u>
DATA <u>13-8-1987</u>
Firma: <u>Massimo Travasoni</u>

ultima planimetria in atti



MINISTERO DELLE FINANZE

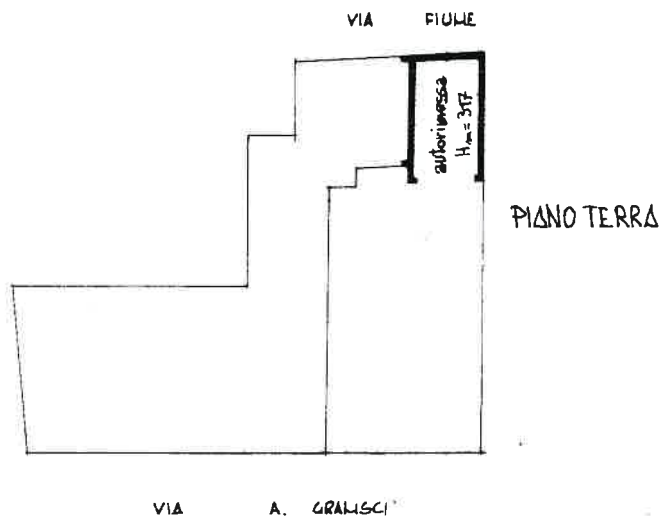
Mod. B (Nuovo Catasto Edilizio Urbano)

DIREZIONE GENERALE DEL CATASTO E DEI SERVIZI TECNICI ERARIALI

NUOVO CATASTO EDILIZIO URBANO

(R. DECRETO-LEGGE 11 APRILE 1939, N. 652)

Planimetria dell'immobile situato nel Comune di ARGENTA Via A. GRAMSCI 17
Ditta CASTELLARI LAURA n. ALFONSINE il 4-7-1933 • CASTELLARI ANGELINO n. ALFONSINE il 8-11-1940
Allegata alla dichiarazione presentata all'Ufficio Tecnico Erariale di FERRARA Scheda N.°



ORIENTAMENTO



SCALA DI 1:200

SPAZIO RISERVATO PER LE ANNOTAZIONI D'UFFICIO

DATA
PROT. N.°

FOGLIO 10/A MAPPA 2442 SUB. 2



Compilata dal GEOM.
(Titolo, nome e cognome del tecnico)


MASSIMO TRAVAGOLI

Iscritto all'Albo dei GEOMETRI

della Provincia di FERRARA

DATA 13-8-1987

Firma: Massimo Travagoli



Ultima planimetria in atti

ata presentazione: 31/12/1992 - Data: 21/10/2025 - n. T128862 - Richiedente: GRNCRS81E07A944E

ale schede: 1 - Formato di acquisizione: A3(297x420) - Formato stampa richiesto: A4(210x297)