ACCERTAMENTO GENERALE DELLA PROPRIETA' IMMOBILIARE URBANA

Planimetria degli immobili urbani denunciati con la Scheda N.°

Comune

Via

Ditta [redacted]

N Segnare cognome, nome, paternità del solo primo intestatario

COMUNE di BORCA

Talloncino di riscontro

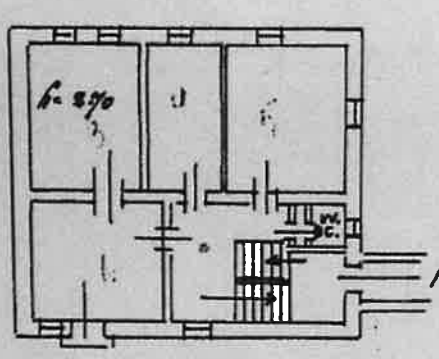
DELLA

SCHEDA NUMERO

8268723

AVVERTENZA: Il presente talloncino deve essere incollato a cura del dichiarante sulla planimetria (riproducente la unità immobiliare denunciata con la presente scheda) da presentarsi ai sensi dell'articolo 7 del R. D. L. 13 aprile 1939-XVII, n. 652.

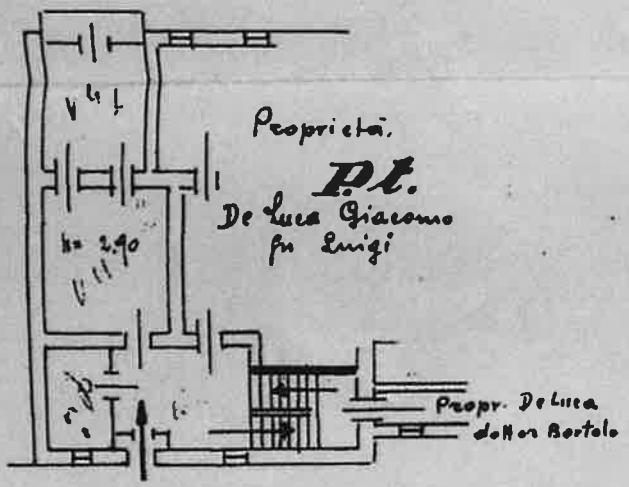
P.I°

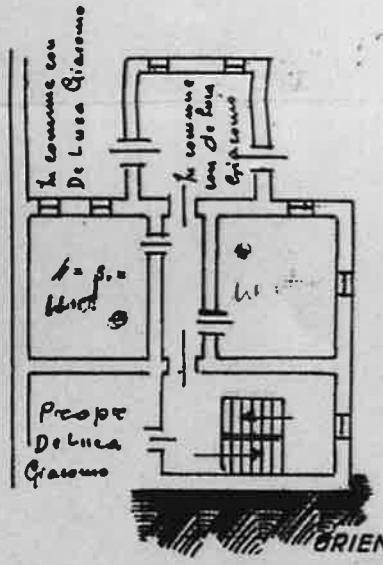



Propr. De Luca dott. Bortolo fu Luigi

SUPERATO

Propr. agric. Perini Gaspare




Strada nazionale

N.

SCALA di 1:200

Compilata da: [redacted]

Iscritto all'Albo dei Geometri della Provincia di Belluno

Data Firma

100

mod. 1

Part. edil. n. 9 sub 2

ne al 17/04/2008 - Comune di BORCA DI CADORE(A982) - < Foglio: MU Particella: 9 > - Sub: 2
FT;